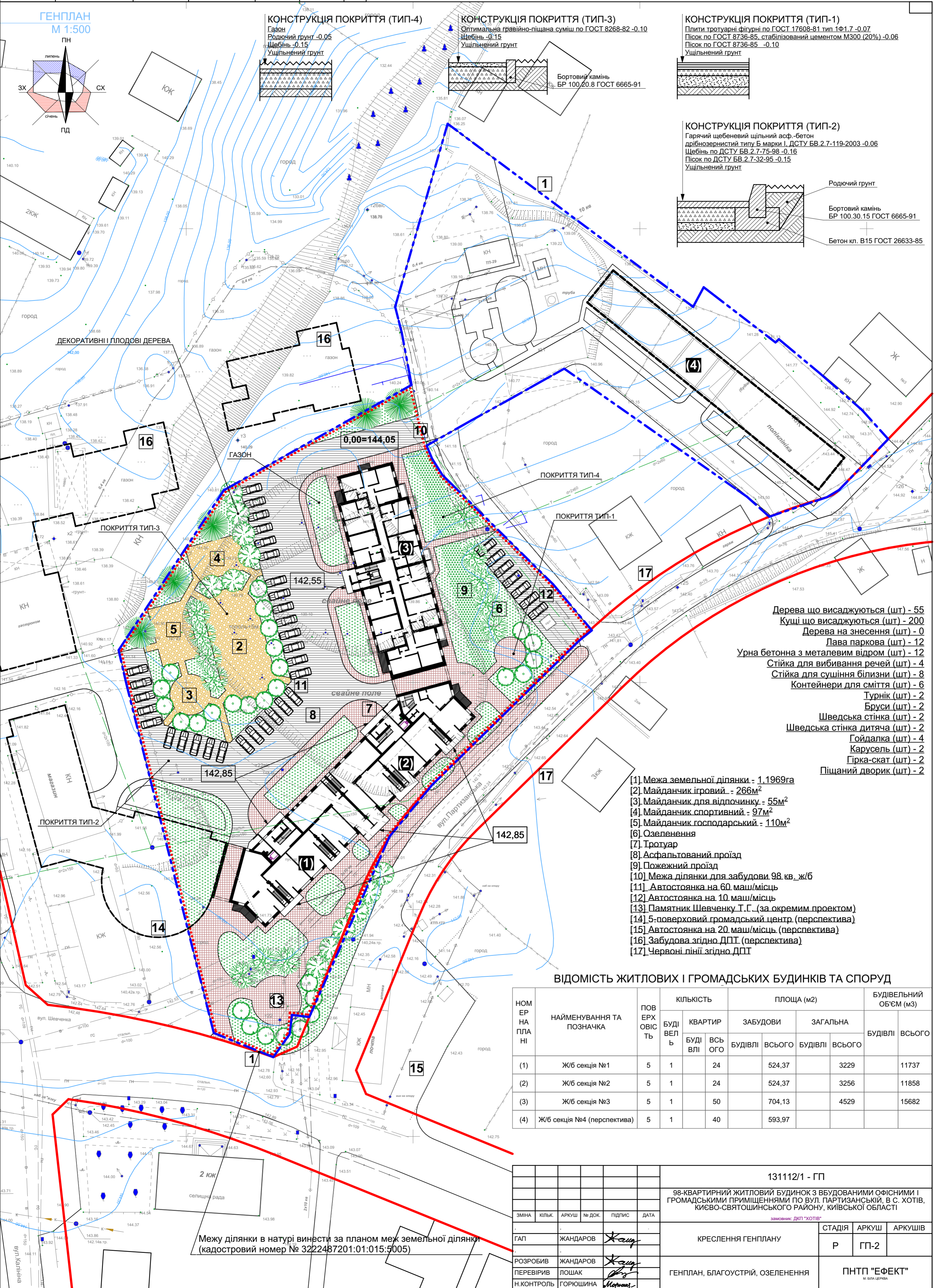
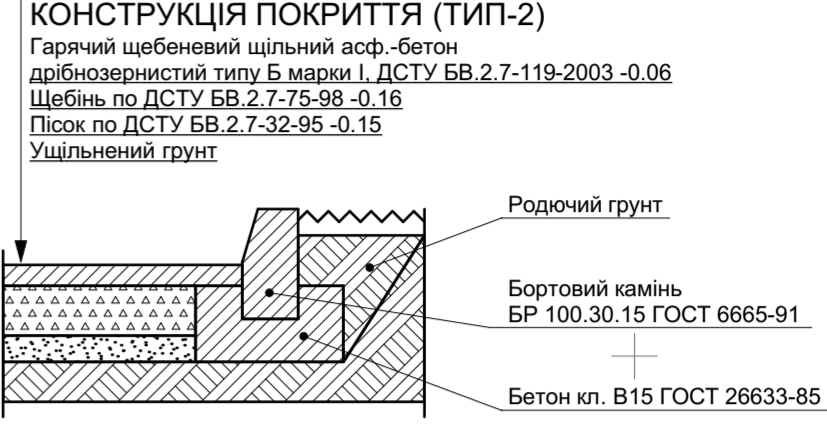
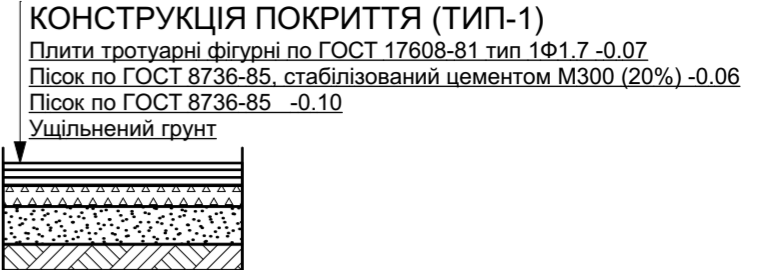
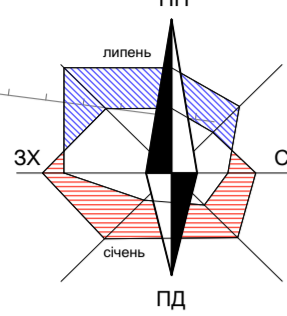


ІНВ.№ ОРИГІНАЛУ	ПІДПИС І ДАТА	ЗАМ.ІНВ.№	РОЗДІЛ ВК	ПОГОДЖЕНО:
			РОЗДІЛ ОВ	
			РОЗДІЛ Е	

ГЕНПЛАН
М 1:500



- Дерева що висаджуються (шт) - 55
- Кущі що висаджуються (шт) - 200
- Дерева на знесення (шт) - 0
- Лава паркова (шт) - 12
- Урна бетонна з металевим відром (шт) - 12
- Стийка для вибивання речей (шт) - 4
- Стийка для сушіння білизни (шт) - 8
- Контейнери для сміття (шт) - 6
- Турнік (шт) - 2
- Бруси (шт) - 2
- Шведська стінка (шт) - 2
- Шведська стінка дитяча (шт) - 2
- Гойдалка (шт) - 4
- Карусель (шт) - 2
- Гірка-скат (шт) - 2
- Піщаний дворик (шт) - 2

- [1] Межа земельної ділянки - 1,1969га
- [2] Майданчик ігровий - 266м²
- [3] Майданчик для відпочинку - 55м²
- [4] Майданчик спортивний - 97м²
- [5] Майданчик господарський - 110м²
- [6] Озеленення
- [7] Тротуар
- [8] Асфальтований проїзд
- [9] Пожежний проїзд
- [10] Межа ділянки для забудови 98 кв. ж/б
- [11] Автостоянка на 60 маш./місць
- [12] Автостоянка на 10 маш./місць
- [13] Пам'ятник Шевченку Т.Г. (за окремим проектом)
- [14] 5-поверховий громадський центр (перспектива)
- [15] Автостоянка на 20 маш./місць (перспектива)
- [16] Збудова згідно ДПТ (перспектива)
- [17] Червоні лінії згідно ДПТ

ВІДОМІСТЬ ЖИТЛОВИХ І ГРОМАДСЬКИХ БУДИНКІВ ТА СПОРУД

НОМЕР НА ПЛАНІ	НАЙМЕНУВАННЯ ТА ПОЗНАЧКА	ПОВЕРХОВІСТЬ	КІЛЬКІСТЬ		ПЛОЩА (м2)		БУДІВЕЛЬНИЙ ОБ'ЄМ (м3)	
			БУДІВЕЛЬ	КВАРТИР	БУДІВЛІ	ВСЬОГО	БУДІВЛІ	ВСЬОГО
(1)	Ж/б секція №1	5	1	24	524,37	3229	11737	
(2)	Ж/б секція №2	5	1	24	524,37	3256	11858	
(3)	Ж/б секція №3	5	1	50	704,13	4529	15682	
(4)	Ж/б секція №4 (перспектива)	5	1	40	593,97			

131112/1 - ГП					
98-КВАРТИРНИЙ ЖИТЛОВИЙ БУДИНОК З ВБУДОВАНИМИ ФІСНИМИ І ГРОМАДСЬКИМИ ПРИМІЩЕННЯМИ ПО ВУЛ. ПАРТИЗАНСЬКІЙ, В С. ХОТІВ, КИЄВО-СВЯТОШИНСЬКОГО РАЙОНУ, КИЇВСЬКОЇ ОБЛАСТІ					
ЗМІНА	КІЛЬК.	АРКУШ	№ ДОК.	ПІДПИС	ДАТА
ГАП	ЖАНДАРОВ			<i>Жандаров</i>	
РОЗРОБИВ	ЖАНДАРОВ			<i>Жандаров</i>	
ПЕРЕВІРИВ	ЛОШАК			<i>Лошак</i>	
Н.КОНТРОЛЬ	ГОРЮШИНА			<i>Горюшина</i>	
КРЕСЛЕННЯ ГЕНПЛАНУ				СТАДІЯ	АРКУШ
				Р	ГП-2
ГЕНПЛАН, БЛАГОУСТРІЙ, ОЗЕЛЕНЕННЯ				ПНТП "ЕФЕКТ"	
				М. БІЛА ЦЕРКВА	

Межу ділянки в натурі винести за планом меж земельної ділянки (кадастровий номер № 3222487201:01:015:5005)